

Naše číslo jednací: MUVM/052395/2024  
Spisová značka: **MUVM/042786/2024/06**  
Spis. znak: 280.8  
Skart. znak/lhůta: S/5  
Vyřizuje: Renata Švadlenová  
Telefon: 465 466 248  
Datum: 8. července 2024

Počet listů: 5      Počet příloh: 2      Počet listů příloh: 12

## **V E Ř E J N Á   V Y H L Á Š K A**

### **OPATŘENÍ OBECNÉ POVAHY**

#### **STANOVENÍ PŘECHODNÉ ÚPRAVY PROVOZU**

##### **na silnicích II. a III. tř. v působnosti ORP Vysoké Mýto, Ústí nad Orlicí a Litomyšl**

Městský úřad Vysoké Mýto, odbor dopravních a správních agend, příslušný orgán státní správy ve věcech provozu na pozemních komunikacích dle § 124 odst. 1, 6 zákona č. 361/2000 Sb., o provozu na pozemních komunikacích a o změnách některých zákonů, ve znění pozdějších předpisů (dále jen zák. o provozu na pozemních komunikacích),

### **s t a n o v u j e**

v souladu s ustanovením § 77 odst. 1 písm. c), odst. 5 zák. o provozu na pozemních komunikacích

#### **přechodnou úpravu provozu**

- **na silnicích II/357 v k.ú. Vysoké Mýto, Dvořisko a Choceň, II/317 v k.ú. Choceň, Kosořín, Zálší, Vračovice, Chotěšiny a České Heřmanice, III/3176 v k.ú. Tisová u Vysokého Mýta a Zaháj, III/3576 v k.ú. Tisová u Vysokého Mýta, Zálší a Vračovice, III/3179 v k.ú. České Heřmanice, Tisová a Hrušová a III/31710 v k.ú. Tisová u Vysokého Mýta – dne 13.07.2024, která bude provedena umístěním přenosných dopravních značek svislých a dopravního zařízení, a to v místech a rozsahu zakresleném v příložené situaci DZ s názvem „MAPA DIO – časovka – 13.7.2024“;**
- **na silnicích III/3576 v k.ú. Tisová u Vysokého Mýta a Vračovice, III/3155 v k.ú. Vračovice a Svatý Jiří, III/31712 v k.ú. Svatý Jiří a Voděrady u Českých Heřmanic, III/3178 v k.ú. Voděrady u Českých Heřmanic a Chotěšiny, III/3177 v k.ú. Chotěšiny, Dolní Sloupnice a České Heřmanice, III/3179 v k.ú. Tisová u Vysokého Mýta a České Heřmanice a III/31710 v k.ú. Tisová u Vysokého Mýta – dne 14.07.2024, která bude provedena umístěním přenosných dopravních značek svislých a dopravního zařízení, a to v místech a rozsahu zakresleném v příložené situaci DZ s názvem „MAPA DIO – hromadný start – 14.7.2024“;**

na níže uvedených místech, **za těchto podmínek:**

1) Přechodná úprava provozu bude užitá pro označení uzavřeného úseku předmětných silnic a vyznačení objízdné trasy, z důvodu pořádání cyklistických závodů „Mistrovství České republiky v silniční cyklistice mládeže a hendikepovaných 2024“ dne 13.07.2024 a 14.07.2024, a to ve vazbě na povolení zvláštního užívání a povolení uzavírky dotčené části pozemních komunikací, které v dané věci vydá příslušný silniční správní úřad.

2) Přejídná úprava provozu na předmětných pozemních komunikacích, bude v daných místech provedena umístěním výše uvedených přenosných dopravních značek svislých a dopravního zařízení, a to v místech zakreslených v situacích DZ s názvem „MAPA DIO – časovka – 13.7.2024“ a „MAPA DIO – hromadný start – 14.7.2024“, která jsou přílohami tohoto stanovení přechodné úpravy provozu.

3) Předmětné dopravní značky a dopravní zařízení budou umístěny v souladu se zásadami pro přechodné dopravní značení na pozemních komunikacích – TP 66 v platném znění.

4) Instalaci přenosných dopravních značek dle tohoto stanovení zajistí na své náklady žadatel, který bude po celou dobu umístění dopravních značek zodpovídat za jejich řádné umístění a stav.

5) Přenosné dopravní značení bude umístěno v souladu s ustanovení § 78 odst. 3 zák. o provozu na pozemních komunikacích, pouze po nezbytně nutnou dobu a v takovém rozsahu a takovým způsobem, jak to vyžaduje bezpečnost a plynulost provozu na pozemních komunikacích nebo jiný důležitý veřejný zájem, a pouze ve vazbě na rozhodnutí o povolení zvláštního užívání a povolení uzavírky, které musí být v právní moci, a to ve dvou termínech

**od 08:00 hod. do 16:00 hod. dne 13.07.2024 - časovka jednotlivců**

**od 08:00 hod. do 16:00 hod. dne 14.07.2024 - závod s hromadným startem.**

6) Předmětné přenosné dopravní značky a dopravní zařízení budou umístěny ve dvou termínech:

- **dne 13.07.2024 od 8.00 do 16.00 hod** - kdy dojde k úplnému uzaření provozu na silnicích III/3576 a III/3176 v k.ú. Tisová u Vysokého Mýta a Zálší u Chocně, III/31710 a III/3179 v k.ú. Tisová u Vysokého Mýta, z důvodu pořádání cyklistických závodů - časovky jednotlivců, v rámci akce s názvem „Mistrovství České republiky v silniční cyklistice mládeže a hendikepovaných 2024“, a to v místech a rozsahu zakresleném v situaci DZ s názvem „MAPA DIO – časovka – 13.7.2024“;
- **dne 14.07.2024 od 8.00 do 16.00 hod.** – kdy dojde k jednosměrné uzavírce silnic III/3576 v k.ú. Tisová u Vysokého Mýta a Vračovice, II/317 v k.ú. Vračovice, III/3155 v k.ú. Vračovice a Svatý Jiří, III/31712 v k.ú. Svatý Jiří a Voděřady u Českých Heřmanic, III/3178 v k.ú. Voděřady u Českých Heřmanic a Chotěšiny, III/3177 v k.ú. Chotěšiny, České Heřmanice a Dolní Sloupnice, III/3179 v k.ú. Dolní Sloupnice, České Heřmanice a Tisová u Vysokého Mýta a III/31710 v k.ú. Tisová u Vysokého Mýta, z důvodu pořádání cyklistických závodů - závodu s hromadným startem jednotlivých věkových kategorií, v rámci akce s názvem „Mistrovství České republiky v silniční cyklistice mládeže a hendikepovaných 2024“, a to v místech a rozsahu zakresleném v situaci DZ s názvem „MAPA DIO – hromadný start – 14.7.2024“.

7) Provedení a umístění svislých přenosných dopravních značek a dopravního zařízení bude realizováno v souladu s ust. § 1, 2, 6, 7, 8, 15 vyhl. č. 294/2015 Sb., kterou se provádějí pravidla provozu na pozemních komunikacích.

8) Podle písemného stanoviska Policie ČR, dopravního inspektorátu Ústí nad Orlicí, k přechodné úpravě provozu, ze dne 10.06.2024 pod č.j. KRPE-53024-3/ČJ-2024-171106, bude splněno následující:

a) Na silnicích se smí užívat jen dopravních značek uvedených ve vyhláše MDS č. 294/2015 Sb., v platném znění, kterou se provádějí pravidla silničního provozu na pozemních komunikacích a úprava a řízení provozu na pozemních komunikacích. Provedení dopravních značek včetně odstínů barev, materiálů a rozměrů musí odpovídat ČSN EN 12899 - Stálé svislé dopravní značení.

b) Svislé přechodné dopravní značení - přenosné dopravní značky-budou umístěny na červenobíle pruhovaných sloupcích. Červené a bílé pruhy mají šířku 100 - 200 mm a musí být osazeny s dostatečnou stabilitou. Přenosné dopravní značky musí být vždy v reflexním provedení. Budou dodrženy rozměry a provedení dle ČSN EN 12899-1 a ČSN EN 12899-1

"Dopravní značky na pozemních komunikacích". Spodní okraj přenosné dopravní značky bude min. 0,6 m nad silnicí.

c) Přenosné dopravní značky musí být udržovány pravidelným čištěním a obnovou v náležitém stavu, aby byla zajištěna jejich funkce k zabezpečení jejich včasné viditelnosti a správné čitelnosti. Dále musí být zabezpečeny proti deformaci, pootočení a posunutí.

9) Přechodné dopravní značení bude neprodleně po skončení jednotlivých závodů ze všech dotčených komunikací odstraněno.

10) Umístěné přenosné dopravní značení musí být koordinováno s povoleným umístěním přenosného dopravního značení v rámci pořádání kulturní akce – Kocandafest 2024, při které dojde od 12.00 hod. dne 13.07.2024 k uzavření i části silnice III/3176 v obci Zálší. Obě akce musí být řádně zkoordinovány a umístěné přenosné dopravní značení nesmí být pro účastníky provozu zmatečné.

11) Mimo umístění přenosných dopravních značek na předemných pozemních komunikacích, budou na objízdnu trasu odklánět silniční provoz pořadatelé včetně odklonu nákladní automobilové dopravy nad 12 t na silnici III/3155 v úseku Svatý Jiří - Vračovice-Orlov dne 14.7.2024, po které je stanovena obousměrná objízdna trasa pro NA nad 12t, a to v rámci již povolené uzavírky provozu na silnici II/312 v rámci akce s názvem „Modernizace silnice II/312 Choceň – České Libchavy, úsek Mostek – Rozsocha“.

12) Přenosné dopravní značky a dopravní zařízení musí být zajištěny tak, aby vlivem povětrnostních podmínek a vlivem provozu nedošlo ke změně jejich polohy.

## O d ů v o d n ě n í :

Dne 31.05.2024 byla na Městský úřad Vysoké Mýto, odbor dopravních a správních agend, (dále jen odbor dopravy) přijata žádost spolku Sportovní klub JK SPORTS z.s., IČ 02298937, se sídlem Pivovarská 424, 562 03 Ústí nad Orlicí, o stanovení přechodné úpravy provozu na silnicích II. a III. tř. v působnosti ORP Vysoké Mýto, Ústí nad Orlicí a Litomyšl, z důvodu pořádání cyklistických závodů - Mistrovství České republiky v silniční cyklistice mládeže a hendikepovaných 2024, a to v místech a rozsahu vyznačených v situacích DZ, s názvem „MAPA DIO – časovka – 13.7.2024“ a „MAPA DIO – hromadný start – 14.7.2024“, které jsou přílohami tohoto stanovení přechodné úpravy provozu.

Důvodem navrženého umístění přenosných svislých dopravních značek a dopravního zařízení je pořádání cyklistických závodů - Mistrovství České republiky v silniční cyklistice mládeže a hendikepovaných 2024, pořádaných dne 13.07.2024 - časovka jednotlivců a 14.07.2024 - závod s hromadným startem, oba dny od 8.00 do 16.00 hod.

K předloženému návrhu přechodné úpravy provozu bylo vydáno na základě žádosti silničního správního úřadu souhlasné stanovisko Policie ČR, Územního odboru Ústí nad Orlicí, Dopravního inspektorátu ze dne 10.06.2024, pod č.j. KRPE-53024-3/ČJ-2024-171106.

Dne 07.06.2024 vydal Městský úřad Ústí nad Orlicí, odbor dopravy, silničního hospodářství a správních agend souhlas s navrženou objízdnu trasou a dále s tím, že stanovení přechodné úpravy provozu na silnicích III/31712 a II/3178 v působnosti ORP Ústí nad Orlicí v rámci pořádání cyklistických závodů, provede Městský úřad Vysoké Mýto, odbor dopravních a správních agend.

Dne 11.06.2024 vydal Městský úřad Litomyšl, odbor místního a silničního hospodářství souhlas s navrženou objízdnu trasou a dále s tím, že stanovení přechodné úpravy provozu na silnicích v působnosti ORP Litomyšl v rámci pořádání cyklistických závodů, provede Městský úřad Vysoké Mýto, odbor dopravních a správních agend.

Při posuzování žádosti vycházel Městský úřad Vysoké Mýto, odbor dopravy ze situace v místě, z podkladů žádosti, z vyjádření PČR DI a z podmínek stanovených v § 78 zák. o provozu na PK.

Umístění výše popsaných dopravních značek a dopravního zařízení dle tohoto stanovení přechodné úpravy provozu pro konání cyklistických závodů dne 13.7.2024 od 08:00 do 16:00 hodin při časovce jednotlivců na silnicích III/3179, III/31710, III/3576, III/3176 na trase Tisová - Zaháj, -

Zálší -Vračovice - Orlov - Tisová a dne 14.7.2024 od 8:00 hodin do 16:00 hodin při závodu s hromadným startem na silnicích III/31710, III/3576, II/317, III/3155, III/31712, III/3178, III/3177 a III/3179 na trase Tisová - Zaháj - Vračovice - Svatý Jiří - Sítiny - Voděradý - Chotěšiny -Sloupnice - Borová - České Heřmanice – Tisová, je nezbytné pro zajištění bezpečnosti a plynulosti provozu na pozemních komunikacích a k zajištění bezpečnosti účastníků dané sportovní akce, a to zejména k označení uzavřeného úseku předmětných silnic, kde budou probíhat cyklistické závody a dále k vyznačení objízdny trasy.

Dle ustanovení § 77 odst. 5 zák. o provozu na pozemních komunikacích stanoví místní a přechodnou úpravu provozu na pozemních komunikacích příslušný správní orgán opatřením obecné povahy, jde-li o světelné signály, příkazové a zákazové dopravní značky, dopravní značky upravující přednost a dodatkové tabulky k nim nebo jiné dopravní značky ukládající účastníku silničního provozu povinnosti odchylné od obecné úpravy provozu na pozemních komunikacích. Jde-li o stanovení přechodné úpravy provozu na pozemních komunikacích, nedoručuje příslušný správní úřad návrh opatření obecné povahy a nevyzývá dotčené osoby k podávání připomínek nebo námitek.

### P o u č e n í :

Toto opatření obecné povahy se oznamuje veřejnou vyhláškou a nabývá účinnosti pátým dnem po vyvěšení.

Proti opatření obecné povahy nelze podat opravný prostředek.

Soulad opatření obecné povahy s právními předpisy lze posoudit v přezkumném řízení. Usnesení o zahájení přezkumného řízení lze vydat do 3 let od účinnosti opatření.

Bc. Kristýna Šťastná v.r.  
vedoucí odboru

**Toto opatření obecné povahy musí být vyvěšeno nejméně po dobu 15 dnů na úřední desce Městského úřadu Vysoké Mýto, Městského úřadu Choceň, Obecního úřadu Tisová, Obecního úřadu Kosořín, Obecního úřadu Zálší, Obecního úřadu Vračovice-Orlov, Obecního úřadu Svatý Jiří, Obecního úřadu Voděradý, Obecního úřadu Sloupnice a Úřadu městyse České Heřmanice. Sejmутí veřejné vyhlášky je možné následující pracovní den po posledním dni lhůty pro vyvěšení.**

**Tento dokument musí být zveřejněn též způsobem umožňující dálkový přístup.**

Vyvěšeno dne: ..... Sejmuto dne: .....

Razítko a podpis orgánu, který potvrzuje vyvěšení a sejmутí dokumentu:

**Obdrží**

**účastníci řízení**

Sportovní klub JK SPORTS z.s., Pivovarská 424, 562 03 Ústí nad Orlicí



**dotčené orgány**

Policie ČR, Územní odbor Ústí nad Orlicí, Dopravní inspektorát, Tvardkova 1191, 562 27 Ústí nad Orlicí

Městský úřad Ústí nad Orlicí, Odbor dopravy, silničního hospodářství a správních agend, Sychrova 16, 562 24 Ústí nad Orlicí

Městský úřad Litomyšl, Odbor místního a silničního hospodářství, Bří Šťastných 1000, 570 20 Litomyšl

**k vyvěšení na úřední desku**

Městský úřad Vysoké Mýto, B. Smetany 92, 566 01 Vysoké Mýto

Obecní úřad Tisová, Tisová 126, 566 01 Vysoké Mýto

Městský úřad Choceň, Jungmannova 301, 565 01 Choceň

Obecní úřad Kosořín, Kosořín 33, 565 01 Choceň

Obecní úřad Zálší, Zálší 50, 565 01 Choceň

Obecní úřad Vračovice – Orlov, Vračovice 11, 566 01 Vysoké Mýto

Obecní úřad Svatý Jiří, Svatý Jiří 44, 565 01 Svatý Jiří

Obecní úřad Voděrady, Voděrady 77, 566 01 Vysoké Mýto

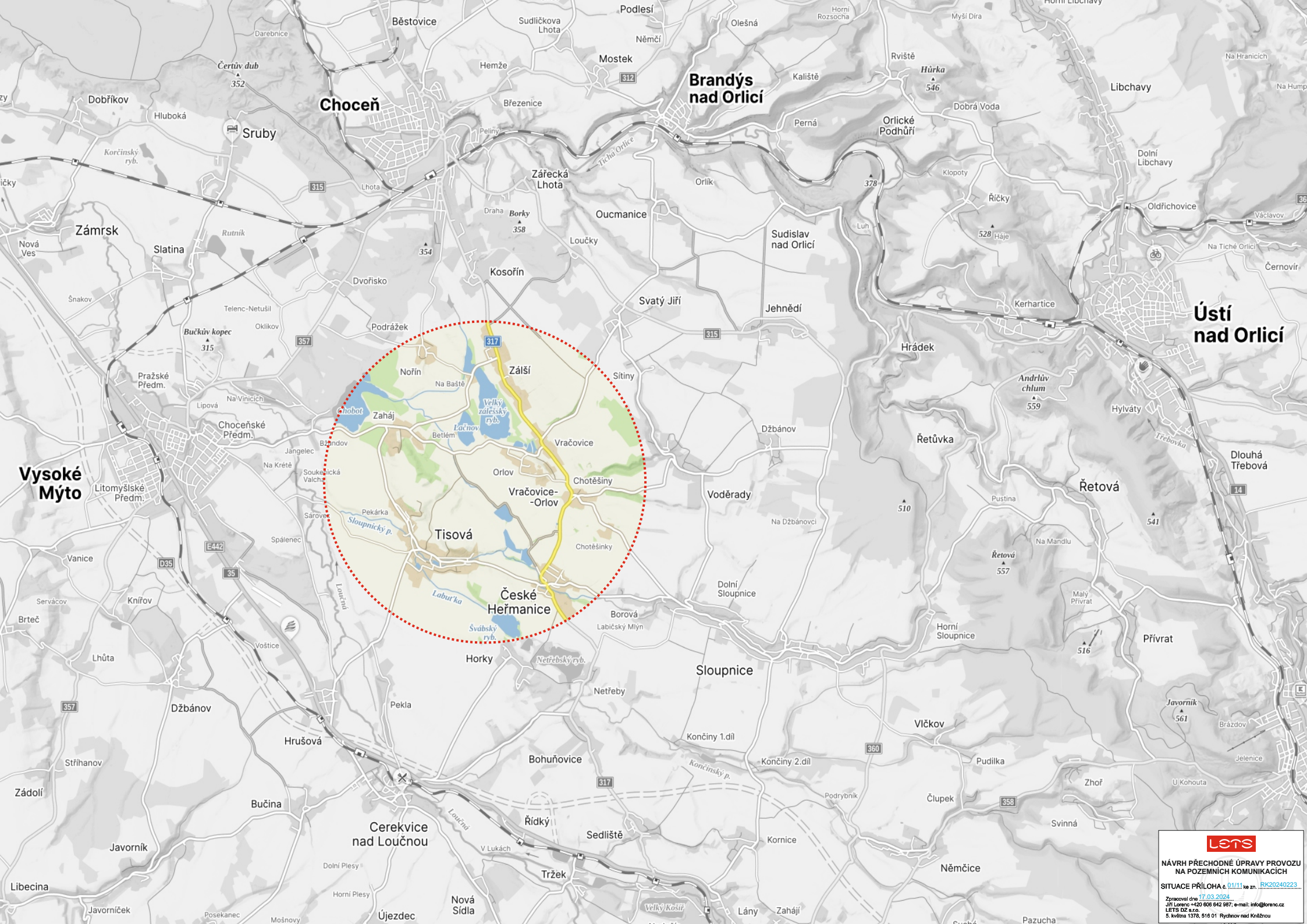
Úřad městyse České Heřmanice, České Heřmanice 1, 565 52 České Heřmanice

Obecní úřad Sloupnice, Horní Sloupnice 196, 565 53 Sloupnice

**Příloha**

MAPA DIO – časovka – 13.7.2024

MAPA DIO – hromadný start – 14.7.2024



**Choceň**

**Brandýs nad Orlicí**

**Ústí nad Orlicí**

**Vysoké Mýto**

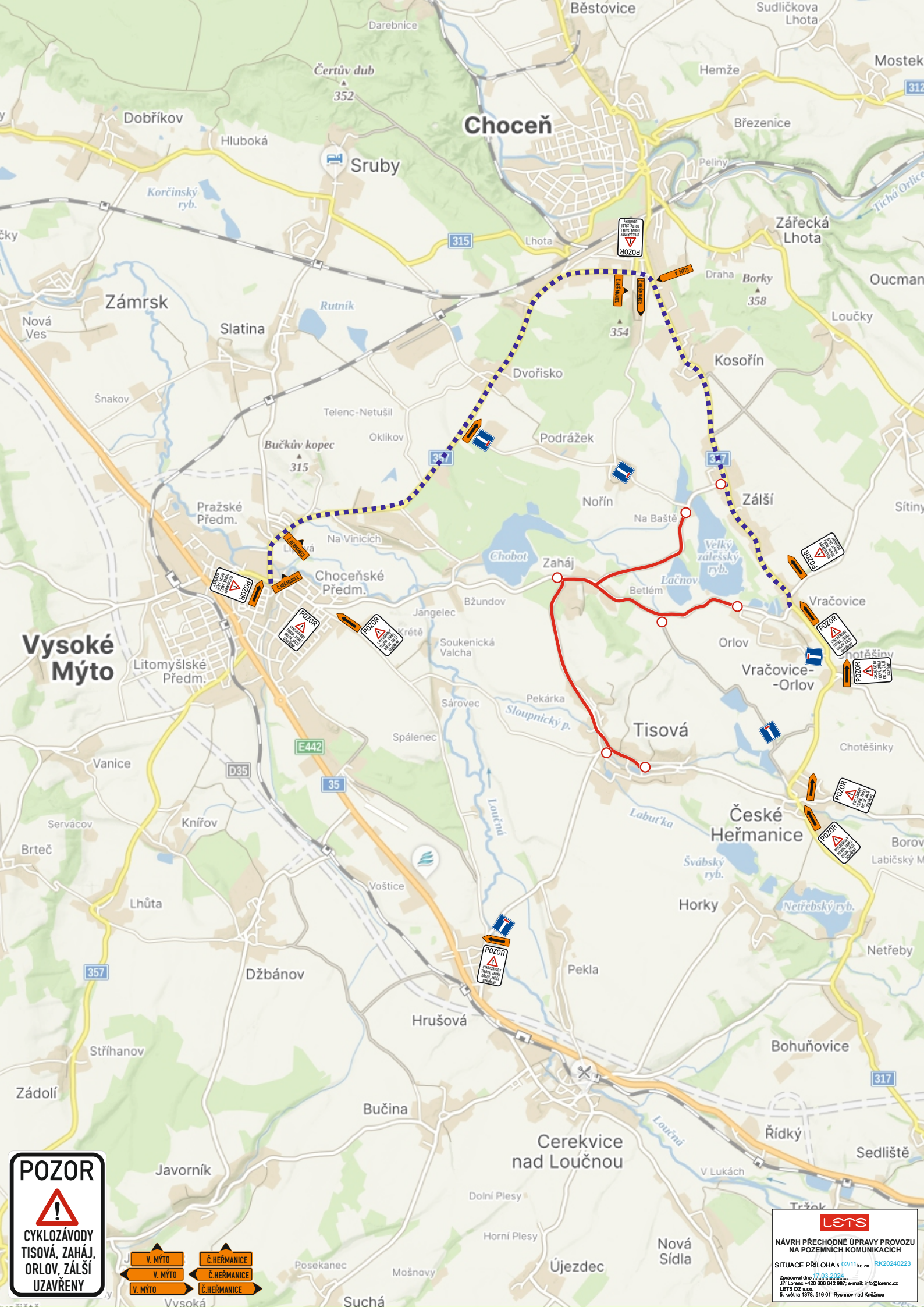
**LETIS**

**NÁVRH PŘECHODNÉ ÚPRAVY PROVOZU NA POZEMNÍCH KOMUNIKACÍCH**

**SITUACE PŘÍLOHA č. 01/11 ke zn. RK20240223...**

Zpracováno dne: 11.03.2024  
 Úřk. č.: 102/2024/ŘP, e-mail: info@letis.cz  
 LETIS D2 s.r.o.  
 S. května 1378, 516 01 Rychnov nad Kněžnou










**POZOR**



**CYKLOZÁVODY  
TISOVÁ, ZAHÁJ,  
ORLOV, ZÁLSÍ  
UZAVŘENY**

	<b>V. MÝTO</b>		<b>Č. HEŘMANICE</b>
	<b>V. MÝTO</b>		<b>Č. HEŘMANICE</b>
	<b>V. MÝTO</b>		<b>Č. HEŘMANICE</b>

**LENS**

NÁVRH PŘECHODNÉ ÚPRAVY PROVOZU  
NA POZEMNÍCH KOMUNIKACÍCH

SITUACE PŘÍLOHA č. 02/111 ka zn. RK20240223

Zpracoval dne 17.03.2024  
Jiří Lorenc +420 606 642 987; e-mail: info@lencs.cz  
LETS 022 s.r.o.  
5. května 1978, 516 01 Plynov nad Kolářnou





3,2 km

PLATÍ TAKÉ  
PRO CYKLISTY.  
NEPRŮJEZDNÉ



1,5 km



PLATÍ  
PRO CYKLISTY







3,2 km

PLATÍ TAKÉ  
PRO CYKLISTY.  
NEPRŮJEZDNÉ

Vračovice



POZOR



CYKLOZÁVODY  
TISOVÁ, ZAHÁJ,  
ORLOV, ŽALŠÍ  
UZAVŘENY



NÁVRH PŘECHODNÉ ÚPRAVY PROVOZU  
NA POZEMNÍCH KOMUNIKACÍCH

SITUACE PŘÍLOHA č. 04/11 ke an. RK20240223...

Zpracoval dne 17.03.2024  
Jiří Lorenc +420 806 842 987; e-mail: info@lorenc.cz  
LETS DZ s.r.o.  
S. května 1378, 516 01 Rychnov nad Kněžnou



# ZÁLSÍ DOPRAVNÍ ZNAČENÍ: V RÁMCI KACANDAFEST



NÁVRH PŘECHODNÉ ÚPRAVY PROVOZU  
NA POZEMNÍCH KOMUNIKACÍCH

SITUACE PŘÍLOHA k ÚS/11 ke zn. RK20240223

Zpracováno dne 17.03.2024  
Jiří Lorenc +420 906 942 987, e-mail: info@lorenc.cz  
LETS DZ s.r.o.  
5. květen 1378, 516 01 Rychov nad Kněžnou





3.2 km

PLATÍ TAKÉ  
PRO CYKLISTY.  
NEPRŮJEZDNÉ



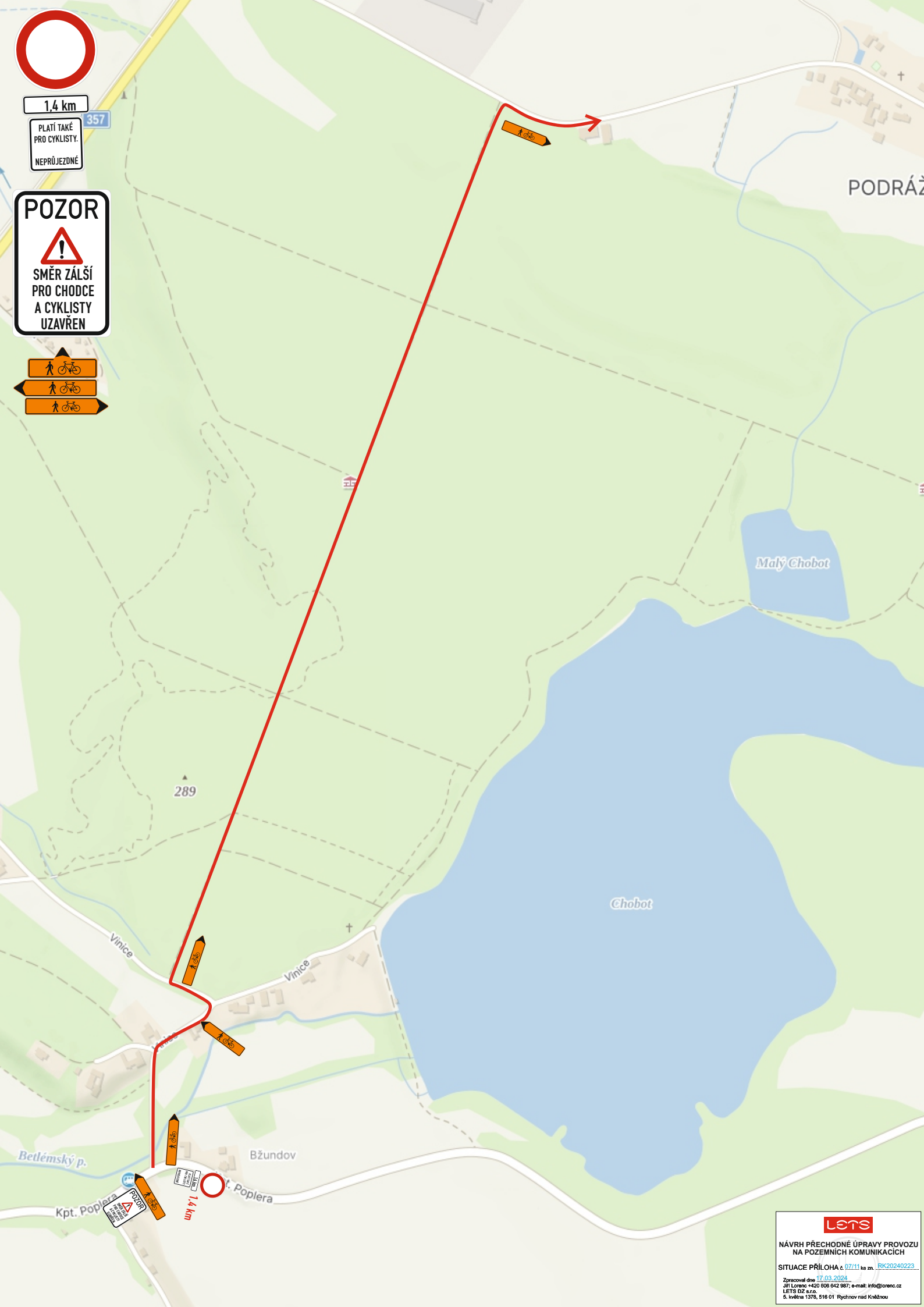
**POZOR**  
  
CYKLOZÁVODY  
TISOVÁ, ZAHÁJ,  
ORLOV, ŽALŠÍ  
UZAVŘENY





1,4 km  
 PLATÍ TAKÉ  
 PRO CYKLISTY.  
 NEPRŮJEZDNÉ

**POZOR**  
  
 SMĚR ZÁLSÍ  
 PRO CHODCE  
 A CYKLISTY  
 UZAVŘEN



směr: ZAHÁJ

směr: NORŮIN



min: 2,75m



směr: ZAHÁJ



NÁVRH PŘECHODNÉ ÚPRAVY PROVOZU  
NA POZEMNÍCH KOMUNIKACÍCH

SITUACE PŘÍLOHA A 08/11 ke zn. RK20240223

Zpracováno dne 17.03.2024  
Jiří Lorenc +420 806 842 987; e-mail: info@lorenc.cz  
LETS DZ s.r.o.  
5. května 1376, 516 01 Puchov nad Koišnou





Záší

317

Na Baště

Hraniční p.

Betlémský p.

290

Velký zálešský ryb.

Zaháj

Lačnov

Betlém

Dolní vračovicický ryb.

Pro vračov



NÁVRH PŘECHODNÉ ÚPRAVY PROVOZU  
NA POZEMNÍCH KOMUNIKACÍCH

SITUACE PŘÍLOHA k 09/11 ke zn. RK20240223

Zpracoval dne 17.03.2024  
Jiří Lorenc +420 606 842 987, e-mail: info@lorenc.cz  
LETS DZ s.r.o.  
5. května 1378, 516 01 Rychnov nad Kněžnou







Pekárka



