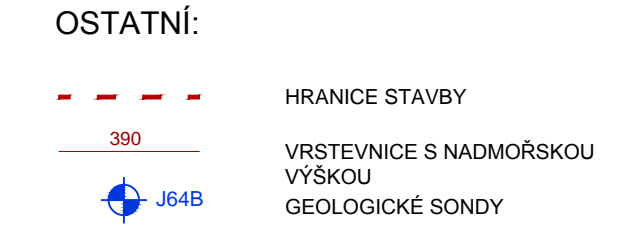
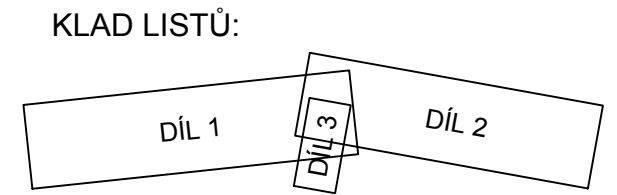

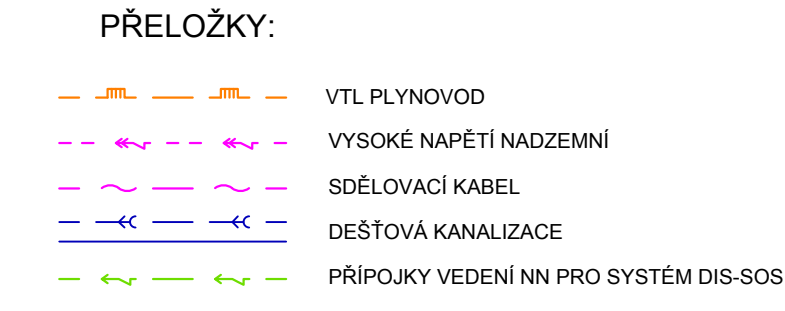
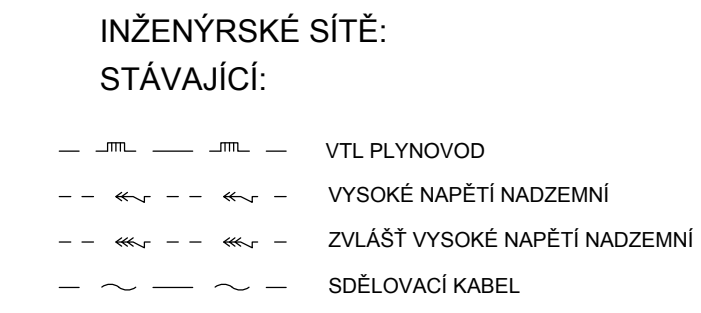
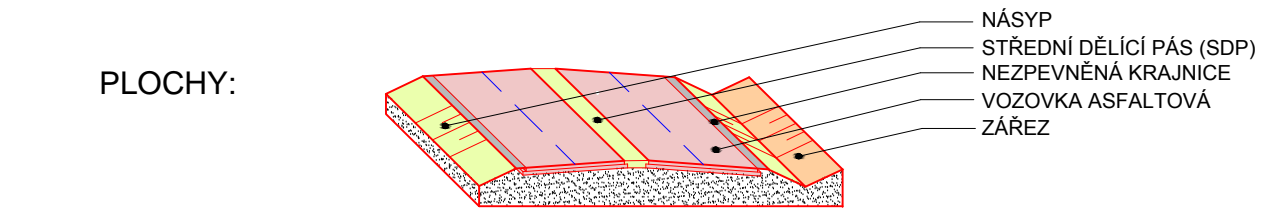


**LEGENDA:**



**SEZNAM STAVEBNÍCH OBJEKTŮ:**

**VODOHOSPODÁŘSKÉ OBJEKTY**

07-301	Kanalizace tělesa R35 - km 55,500 - 55,950
07-302	Kanalizace tělesa R35 - km 55,950 - 58,190
07-303	Kanalizace tělesa R35 - km 58,190 - 59,340
07-304	Kanalizace tělesa R35 - km 59,340 - 62,500
07-320	Úprava přítoku Končinského potoka v km 55,950
07-321	Přeložka a úprava vodoteče v km 58,190
07-322	Přeložka a úprava vodoteče v km 59,326
07-360	Retenční nádrž RN 1 v km 55,950
07-361	Retenční nádrž RN 2 v km 58,190
07-362	Retenční nádrž RN 3 v km 59,340

Souřadnicový systém S-JTSK, Výškový systém Bpv

	ŘEDITELSTVÍ SILNIC A DÁLNIC ČR NA PANKRÁCI 56, 145 05 PRAHA 4	ÚSEK <b>07</b>
	<b>D35 OSTROV - STARÉ MĚSTO</b>	

Hlavní zhotovitel: 	SPOLEČNOST PRO PROJEKTOVÉ PRÁCE R35 LITOMYŠL - JANOV	Vedoucí projektu: ING. J. LEBEDA HIP: ING. V. NEJEDLÝ
------------------------	--	--

<b>ATELIÉR PROJEKTOVÁNÍ INŽENÝRSKÝCH STAVEB s.r.o.</b>		OHRADNÍ 24B PRAHA 4 
AKCE: <b>D35 OSTROV - STARÉ MĚSTO</b> <b>D35, 3507 LITOMYŠL - JANOV</b>		tel: 241 481 215 e-mail: viktor.nejedly@apis-sro.eu www: www.apis-sro.eu
VYPRACOVAL: Ing. Viktor NEJEDLÝ	KONTROLOVAL: Ing. Karel NEJEDLÝ	ZAK. ČÍSLO: 3045/05 FORMÁTŮ A4: 5
KRAJ: PARDUBICKÝ	OKRES: SVITÁVY	DATUM: LISTOPAD 2016
PŘÍLOHA: <b>KOORDINAČNÍ SITUACE - díl 3</b>		STUP.PROJ.: DŮR 1:2000
		MĚŘITKO: C.3.3 PŘÍLOHA: